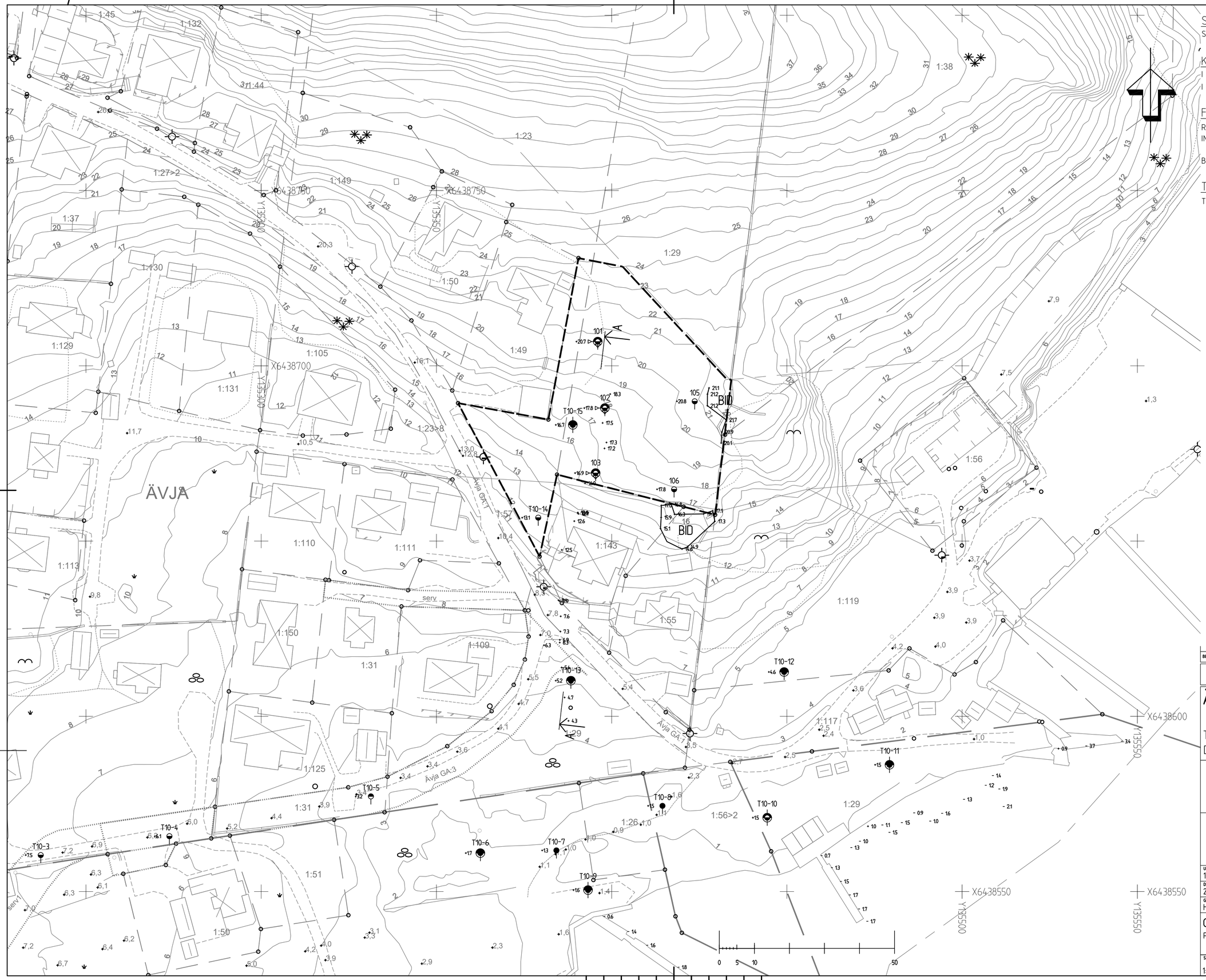

SYMBOLER OCH BETECKNINGAR

SGF/BGS BETECKNINGSSYSTEM. Se www.sgf.net

KOORDINATSYSTEM

I PLAN: SWEREF 99 12 00

I HÖJD: RH 200

FÖRKLARINGAR

RITNINGEN GÄLLER ENDAST GEOTEKNISK INFORMATION

BID BERG I DAGEN

TIDIGARE UNDERSÖKNINGAR

T10-X UTFÖRDA AV TELLSTEDT 2010-10-06, UPPDRAGSNR: 110-153

BET	ANT	ÄNDRINGEN AVSER	SIGN	DATUM

Ävja 1:29

TJÖRNS KOMMUN
DETALJPLAN

TJÖRNS KOMMUN
471 80 SKÄRHAMN
0304-67 90 00

bohusgeo
Bohusgeo AB
Bastiongatan 26, 451 50 UDDEVALLA TEL. 0522-946 50
www.bohusgeo.se

UPPDRAGSNR	RITAD
19089	I. STRID
DATUM	HANDLÄGGARE
2019-11-01	F LUNDIN
GRANSKAD	UPPDRAGSANSVARIG
HL	HENRIK LUNDSTRÖM

GEOTEKNISK UNDERSÖKNING

PLAN

SKALA (FORMAT)	RITNINGSNR	BET
1:500 (A1)	G101	

FIL K:\2019\19089_ÄVJA 1_29 DP\CAD\RITDEF\G101.DWG

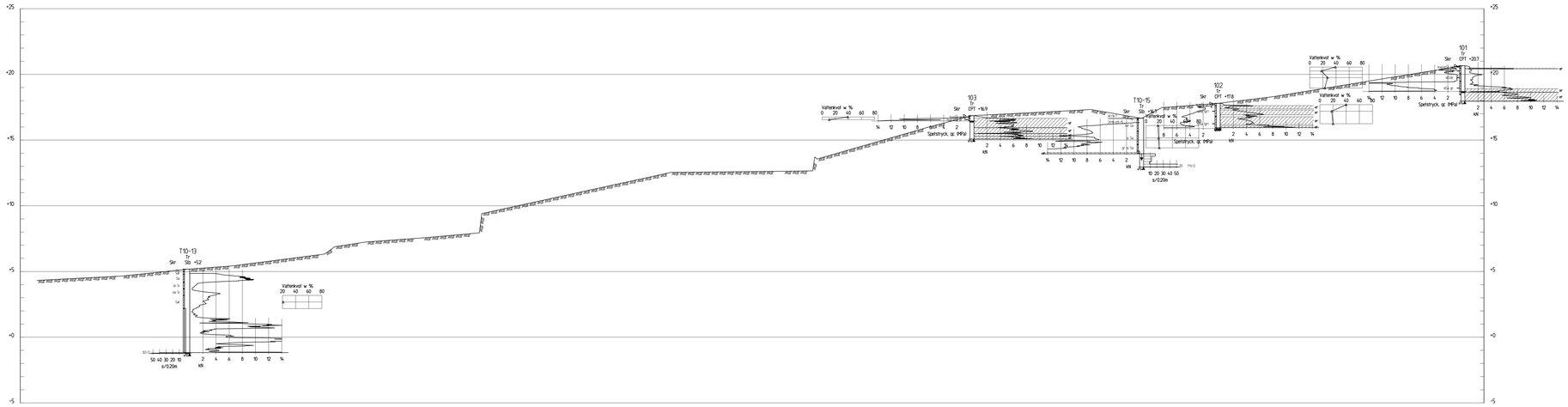

SEKTION A-A
1:100

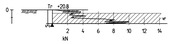





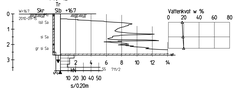

SYMBOLER OCH BETECKNINGAR

SS-EN 14688-1
SGF BETECKNINGSBLAD, daterad 2016-11-01
SGF/BGS BETECKNINGSSYSTEM. Se www.sgf.net

HÖJDSYSTEM

RH 2000

TIDIGARE UNDERSÖKNINGAR

T10-X UTFÖRDA AV TELLSTEDT 2010-10-06, UPPDRAGSNR: 110-153

RIT	RIT	ÄNDRINGEN AVSER	SIGN	DATUM

Ävja 1:29

TJÖRNS KOMMUN
DETALJPLAN

TJÖRNS KOMMUN
471 80 SKÄRHAMN
0304-67 90 00

bohusgeo
Bohusgeo AB
Barnängsgatan 26, 457 34 UDDEVALLA TEL. 0522-644 30
www.bohusgeo.se

UPPDRAGSNR	RITAD
19089	L STRID
DATUM	GRANSKAD
2019-11-01	F LUNDIN
UNDERLAG	GODKÄND/ANSVARIG
HL	HENRIK LUNDSTRÖM

GEOTEKNISK UNDERSÖKNING
SEKTIONER

SKALA FORMAT	A-FP	HANDLING	RIT
1:100		G301	

H:\...\Plotfil\19089_A1A_G301_SEKTIONER.dwg | Plotdat:07.11.2019 - 15:42 | Plotskala:1:100 | Plotstil:SGF.ctb | Plotdriver:DWG to PDF.pc3 | Plottid:07.11.2019 - 15:42 | Plottad av: Linda Strid